

Выписка из Единого государственного реестра недвижимости об объекте недвижимости

Сведения о характеристиках объекта недвижимости

На основании запроса от 03.02.2022, поступившего на рассмотрение 03.02.2022, сообщаем, что согласно записям Единого государственного реестра недвижимости:

Раздел 1 Лист 1

Земельный участок			
вид объекта недвижимости			

Лист № 1 раздела 1	Всего листов раздела 1: 4	Всего разделов: 8	Всего листов выписки: 15
--------------------	---------------------------	-------------------	--------------------------

06.02.2022г. № КУВИ-999/2022-110474	
Кадастровый номер:	14:36:108012:669
Номер кадастрового квартала:	14:36:108012
Дата присвоения кадастрового номера:	20.07.2021

Ранее присвоенный государственный учетный номер:	данные отсутствуют
Местоположение:	Республика Саха (Якутия), г Якутск
Площадь:	5167 +/- 25
Кадастровая стоимость, руб.:	36804230.98
Кадастровые номера расположенных в пределах земельного участка объектов недвижимости:	данные отсутствуют
Кадастровые номера объектов недвижимости, из которых образован объект недвижимости:	данные отсутствуют
Кадастровые номера образованных объектов недвижимости:	данные отсутствуют
Категория земель:	Земли населенных пунктов
Виды разрешенного использования:	Среднеэтажная жилая застройка
Сведения о кадастровом инженерере:	образованием земельного участка из земель, находящихся в государственной или муниципальной собственности, расположенного по адресу: РФ, РС (Я), г. Якутск.
Сведения о лесах, водных объектах и об иных природных объектах, расположенных в пределах земельного участка:	данные отсутствуют

полное наименование должности		инициалы, фамилия
-------------------------------	--	-------------------


М.П.  
: 810490158440644165935972892464908511266  
:  
: 23.03.2021 23.06.2022

Земельный участок			
вид объекта недвижимости			
Лист № 2 раздела 1	Всего листов раздела 1: 4	Всего разделов: 8	Всего листов выписки: 15
06.02.2022г. № КУВИ-999/2022-110474			
Кадастровый номер:		14:36:108012:669	
Сведения о том, что земельный участок полностью расположен в границах зоны с особыми условиями использования территории, территории объекта культурного наследия, публичного сервитута:	Земельный участок полностью расположен в границах зоны с реестровым номером 14:36-6.1630 от 26.01.2021, ограничение использования земельного участка в пределах зоны: Ограничения использования земельных участков, входящих в шестую подзону: в границах шестой подзоны устанавливаются ограничения использования объектов недвижимости и осуществления деятельности: запрещается размещать объекты, способствующие привлечению и массовому скоплению птиц, вид/наименование: Установление приаэродромной территории аэродрома "Якутск" с выделением шестой подзоны, тип: Охранная зона транспорта, решения: 1. дата решения: 09.12.2020, номер решения: Исх-49552/04 2. дата решения: 22.01.2021 3. дата решения: 24.04.2020, номер решения: 432-П Земельный участок полностью расположен в границах зоны с реестровым номером 14:36-6.1640 от 03.02.2021, ограничение использования земельного участка в пределах зоны: Ограничения использования земельных участков, входящих в третью подзону: в границах третьей подзоны запрещается размещать объекты, высота которых превышает ограничения, установленные уполномоченным Правительством Российской Федерации федеральным органом исполнительной власти (далее - уполномоченный федеральный орган) при установлении соответствующей приаэродромной территории, вид/наименование: Установление приаэродромной территории аэродрома "Якутск" с выделением третьей подзоны, тип: Охранная зона транспорта, решения: 1. дата решения: 09.12.2020, номер решения: Исх-49552/04 2. дата решения: 22.01.2021 3. дата решения: 24.04.2020, номер решения: 432-П Земельный участок полностью расположен в границах зоны с реестровым номером 14:36-6.1626 от 26.01.2021, ограничение использования земельного участка в пределах зоны: В соответствии с п.2 правил выделения на приаэродромной территории подзон утвержденных Постановлением Правительства РФ от 02.12.2017 г. N 1460 "Об утверждении Правил установления приаэродромной территории, Правил выделения на приаэродромной территории подзон и Правил разрешения разногласий, возникающих между высшими исполнительными органами государственной власти субъектов Российской Федерации и уполномоченными Правительством Российской Федерации федеральными органами исполнительной власти при согласовании проекта решения об установлении приаэродромной территории" в границах приаэродромной территории выделяются подзоны в которых устанавливаются ограничения использования объектов недвижимости и осуществления деятельности. , вид/наименование: Приаэродромная территория аэродрома Якутск, тип: Охранная зона транспорта, решения: 1. дата решения: 09.12.2020, номер решения: Исх-49552/04 2. дата решения: 22.01.2021 3. дата решения: 24.04.2020, номер решения: 432-П		
Сведения о том, что земельный участок расположен в границах особой экономической зоны, территории опережающего социально-экономического развития, зоны территориального развития в Российской Федерации, игровой зоны:	данные отсутствуют		
Сведения о том, что земельный участок расположен в границах особо охраняемой природной территории, охотничьих угодий, лесничеств:	данные отсутствуют		
Сведения о результатах проведения государственного земельного надзора:	данные отсутствуют		

полное наименование должности	М.П.	инициалы, фамилия
-------------------------------	------	-------------------

: 810490158440644165935972892464908511266

: 23.03.2021 23.06.2022

Земельный участок			
вид объекта недвижимости			
Лист № 3 раздела 1	Всего листов раздела 1: 4	Всего разделов: 8	Всего листов выписки: 15
06.02.2022г. № КУВИ-999/2022-110474			
Кадастровый номер:		14:36:108012:669	
Сведения о расположении земельного участка в границах территории, в отношении которой утвержден проект межевания территории:		данные отсутствуют	
Условный номер земельного участка:		данные отсутствуют	
Сведения о принятии акта и (или) заключении договора, предусматривающих предоставление в соответствии с земельным законодательством исполнительным органом государственным органом власти или органом местного самоуправления, находящегося в государственной или муниципальной собственности земельного участка для строительства наемного дома социального использования или наемного дома коммерческого использования:		данные отсутствуют	
Сведения о том, что земельный участок или земельные участки образованы на основании решения об изъятии земельного участка и (или) расположенного на нем объекта недвижимости для государственных или муниципальных нужд:		данные отсутствуют	
Сведения о том, что земельный участок образован из земель или земельного участка, государственная собственность на которые не разграничена:		данные отсутствуют	
Сведения о наличии земельного спора о местоположении границ земельных участков:		данные отсутствуют	
Статус записи об объекте недвижимости:		Сведения об объекте недвижимости имеют статус "актуальные"	
Особые отметки:		Сведения об ограничениях права на объект недвижимости, обременениях данного объекта, не зарегистрированных в реестре прав, ограничений прав и обременений недвижимого имущества: вид ограничения (обременения): ограничения прав на земельный участок, предусмотренные статьями 56, 56.1 Земельного кодекса Российской Федерации; срок действия: с 20.07.2021; реквизиты документа-основания: письмо от 09.12.2020 № Исх-49552/04; документ, содержащий сведения о границах, зонах, территориях, в том числе текстовое и графическое описание местоположения их границ с перечнем координат характерных точек, подготовленный в форме электронного документа от 22.01.2021; приказ "Об установлении приаэродромной территории аэродрома Якутск" от 24.04.2020 № 432-П. вид ограничения (обременения): ограничения прав на земельный участок, предусмотренные статьями 56, 56.1 Земельного кодекса Российской Федерации; срок действия: с 20.07.2021; реквизиты документа-основания: письмо от 09.12.2020 № Исх-49552/04; документ, содержащий сведения о границах, зонах, территориях, в том числе текстовое и графическое описание местоположения их границ с перечнем координат характерных точек, подготовленный в форме	
полное наименование должности			инициалы, фамилия

М.П.  
: 810490158440644165935972892464908511266

: 23.03.2021 23.06.2022

Земельный участок			
вид объекта недвижимости			
Лист № 4 раздела 1	Всего листов раздела 1: 4	Всего разделов: 8	Всего листов выписки: 15
06.02.2022г. № КУВИ-999/2022-110474			
Кадастровый номер:		14:36:108012:669	
		<p>электронного документа от 22.01.2021; приказ "Об установлении приаэродромной территории аэродрома Якутск" от 24.04.2020 № 432-П. вид ограничения (обременения): ограничения прав на земельный участок, предусмотренные статьями 56, 56.1 Земельного кодекса Российской Федерации; срок действия: с 20.07.2021; реквизиты документа-основания: письмо от 09.12.2020 № Исх-49552/04; документ, содержащий сведения о границах, зонах, территориях, в том числе текстовое и графическое описание местоположения их границ с перечнем координат характерных точек, подготовленный в форме электронного документа от 22.01.2021; приказ "Об установлении приаэродромной территории аэродрома Якутск" от 24.04.2020 № 432-П. вид ограничения (обременения): ограничения прав на земельный участок, предусмотренные статьями 56, 56.1 Земельного кодекса Российской Федерации; срок действия: с 20.07.2021; реквизиты документа-основания: карта (план) объекта землеустройства от 30.09.2016 № б/н выдан: ООО "Землеустройство". вид ограничения (обременения): ограничения прав на земельный участок, предусмотренные статьями 56, 56.1 Земельного кодекса Российской Федерации; срок действия: с 28.09.2021; реквизиты документа-основания: заявление от 21.09.2021 № МФС-0321/2021-138388-1; документ, содержащий сведения о границах, зонах, территориях, в том числе текстовое и графическое описание местоположения их границ с перечнем координат характерных точек, подготовленный в форме электронного документа от 28.09.2021; постановление "О порядке установления охранных зон объектов электросетевого хозяйства и особых условий использования земельных участков, расположенных в границах таких зон" от 24.02.2009 № 160 выдан: Правительства РФ.</p>	
Получатель выписки:		Юраш Анна Станиславовна	

полное наименование должности	М.П.	инициалы, фамилия
-------------------------------	------	-------------------

: 810490158440644165935972892464908511266

: 23.03.2021 23.06.2022

## Выписка из Единого государственного реестра недвижимости об объекте недвижимости

## Сведения о зарегистрированных правах

Земельный участок			
вид объекта недвижимости			
Лист № 1 раздела 2	Всего листов раздела 2: 2	Всего разделов: 8	Всего листов выписки: 15
06.02.2022г. № КУВИ-999/2022-110474			
Кадастровый номер:		14:36:108012:669	

1	Правообладатель (правообладатели):	1.1	данные о правообладателе отсутствуют
2	Вид, номер, дата и время государственной регистрации права:	2.1	не зарегистрировано
3	Сведения об осуществлении государственной регистрации сделки, права без необходимого в силу закона согласия третьего лица, органа:	3.1	данные отсутствуют
4	Ограничение прав и обременение объекта недвижимости:		
	4.1 вид:		Аренда
	дата государственной регистрации:		17.12.2021 10:52:57
	номер государственной регистрации:		14:36:108012:669-14/115/2021-1
	срок, на который установлено ограничение прав и обременение объекта недвижимости:		Срок действия с 29.11.2021 по 31.12.2028
	лицо, в пользу которого установлено ограничение прав и обременение объекта недвижимости:		Общество с ограниченной ответственностью "Специализированный застройщик ДСК 1", ИНН: 1435342996
	основание государственной регистрации:		Договор аренды земельного участка, № 09-1/2021-0300, выдан 29.11.2021
	сведения об осуществлении государственной регистрации сделки, права, ограничения права без необходимого в силу закона согласия третьего лица, органа:		данные отсутствуют
	сведения об управляющем залогом и о договоре управления залогом, если такой договор заключен для управления ипотекой:		данные отсутствуют
5	Договоры участия в долевом строительстве:		не зарегистрировано
6	Заявленные в судебном порядке права требования:		данные отсутствуют
7	Сведения о возражении в отношении зарегистрированного права:		данные отсутствуют
8	Сведения о наличии решения об изъятии объекта недвижимости для государственных и муниципальных нужд:		данные отсутствуют
9	Сведения о невозможности государственной регистрации без личного участия правообладателя или его законного представителя:		данные отсутствуют

полное наименование должности		инициалы, фамилия
-------------------------------	--	-------------------

М.П.  
: 810490158440644165935972892464908511266  
: 23.03.2021 23.06.2022

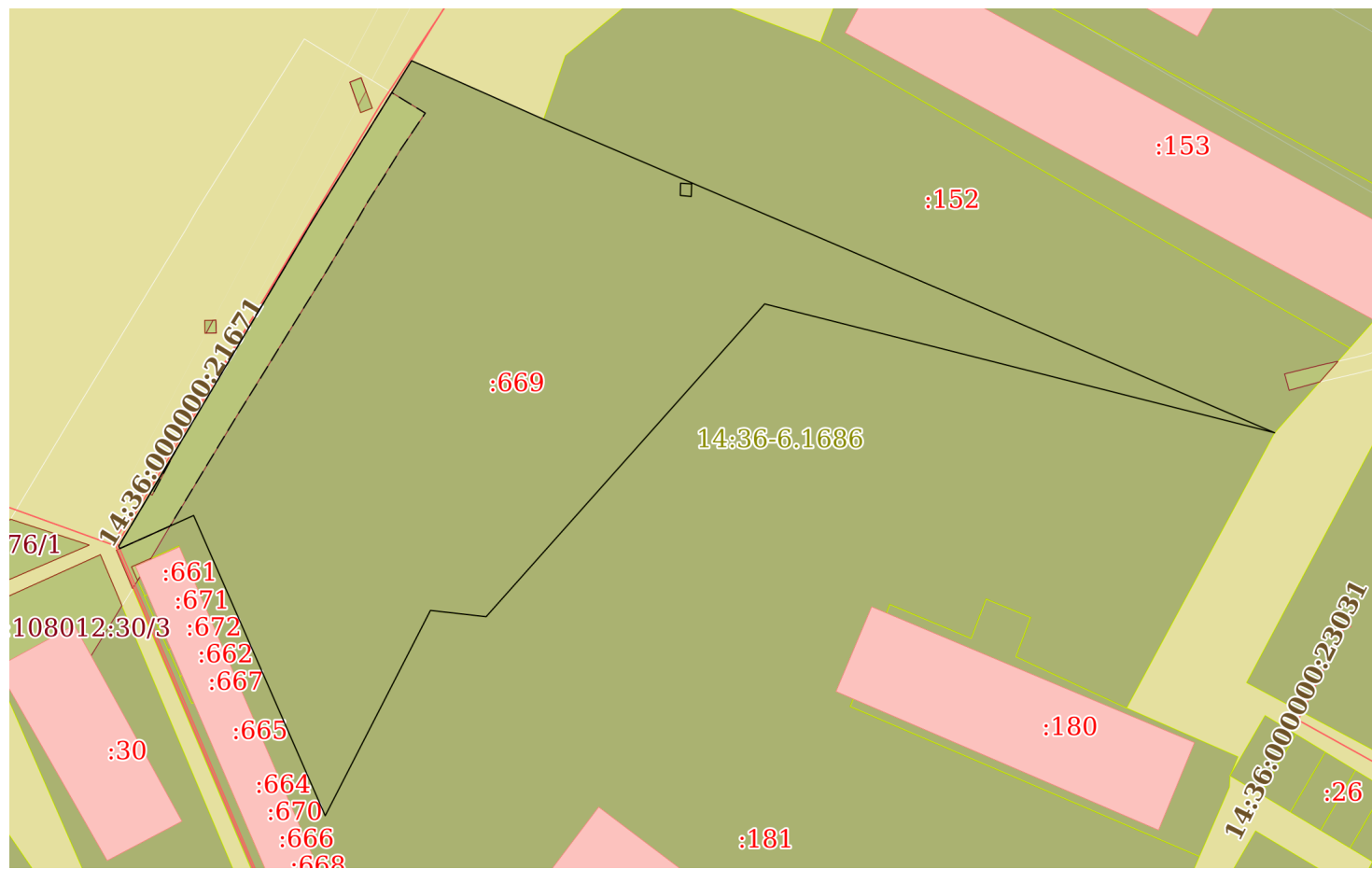
Земельный участок		
вид объекта недвижимости		
Лист № 2 раздела 2	Всего листов раздела 2: 2	Всего разделов: 8
Всего листов выписки: 15		
06.02.2022г. № КУВИ-999/2022-110474		
Кадастровый номер:	14:36:108012:669	
10	Правопритязания и сведения о наличии поступивших, но не рассмотренных заявлений о проведении государственной регистрации права (перехода, прекращения права), ограничения права или обременения объекта недвижимости, сделки в отношении объекта недвижимости:	отсутствуют
11	Сведения о невозможности государственной регистрации перехода, прекращения, ограничения права на земельный участок из земель сельскохозяйственного назначения:	данные отсутствуют

полное наименование должности		инициалы, фамилия
	<p style="text-align: center;">М.П.</p> <p style="text-align: center;">: 810490158440644165935972892464908511266</p> <p style="text-align: center;">:</p> <p style="text-align: center;">: 23.03.2021 23.06.2022</p>	

Выписка из Единого государственного реестра недвижимости об объекте недвижимости  
 Описание местоположения земельного участка

Земельный участок			
вид объекта недвижимости			
Лист № 1 раздела 3	Всего листов раздела 3: 1	Всего разделов: 8	Всего листов выписки: 15
06.02.2022г. № КУВИ-999/2022-110474			
Кадастровый номер:		14:36:108012:669	

План (чертеж, схема) земельного участка



Масштаб 1:1000

Условные обозначения

полное наименование должности	<div style="border: 2px solid blue; padding: 5px; display: inline-block;">                 М.П.                  : 810490158440644165935972892464908511266                  : 23.03.2021 23.06.2022             </div>	инициалы, фамилия
-------------------------------	--	-------------------

## Выписка из Единого государственного реестра недвижимости об объекте недвижимости

## Описание местоположения земельного участка

Земельный участок			
вид объекта недвижимости			
Лист № 1 раздела 3.1	Всего листов раздела 3.1: 1	Всего разделов: 8	Всего листов выписки: 15
06.02.2022г. № КУВИ-999/2022-110474			
Кадастровый номер:		14:36:108012:669	

Описание местоположения границ земельного участка							
№ п/п	Номер точки		Дирекционный угол	Горизонтальное проложение, м	Описание закрепления на местности	Кадастровые номера смежных участков	Сведения об адресах правообладателей смежных земельных участков
	начальная	конечная					
1	2	3	4	5	6	7	8
1	1.1.1	1.1.2	113°12.0'	43.58	данные отсутствуют	14:36:108012:152	Республика Саха (Якутия), г.Якутск, ул.Аммосова, д.4, кв.47
2	1.1.2	1.1.3	113°11.9'	70.65	данные отсутствуют	14:36:108012:152	Республика Саха (Якутия), г.Якутск, ул.Аммосова, д.4, кв.47
3	1.1.3	1.1.4	284°10.4'	75.55	данные отсутствуют	14:36:108012:181	адрес отсутствует
4	1.1.4	1.1.5	221°41.8'	60.13	данные отсутствуют	14:36:108012:181	адрес отсутствует
5	1.1.5	1.1.6	276°25.1'	8.05	данные отсутствуют	14:36:108012:181	адрес отсутствует
6	1.1.6	1.1.7	207°8.7'	33.12	данные отсутствуют	14:36:108012:181	адрес отсутствует
7	1.1.7	1.1.8	336°19.3'	47.06	данные отсутствуют	14:36:108012:181	адрес отсутствует
8	1.1.8	1.1.9	245°52.9'	11.62	данные отсутствуют	14:36:108012:181	адрес отсутствует
9	1.1.9	1.1.10	337°0.7'	0.36	данные отсутствуют	данные отсутствуют	данные отсутствуют
10	1.1.10	1.1.11	30°46.1'	54.48	данные отсутствуют	данные отсутствуют	данные отсутствуют
11	1.1.11	1.1.12	31°46.7'	26.93	данные отсутствуют	данные отсутствуют	данные отсутствуют
12	1.1.12	1.1.1	113°55.2'	20.74	данные отсутствуют	данные отсутствуют	данные отсутствуют
13	1.2.13	1.2.14	95°5.8'	1.58	данные отсутствуют	14:36:108012:126(2)	данные отсутствуют
14	1.2.14	1.2.15	1°36.0'	1.79	данные отсутствуют	14:36:108012:126(2)	данные отсутствуют
15	1.2.15	1.2.16	273°57.5'	1.59	данные отсутствуют	14:36:108012:126(2)	данные отсутствуют
16	1.2.15	1.2.15			данные отсутствуют	14:36:108012:152	Республика Саха (Якутия), г.Якутск, ул.Аммосова, д.4, кв.47
17	1.2.16	1.2.13	180°58.6'	1.76	данные отсутствуют	14:36:108012:126(2)	данные отсутствуют

полное наименование должности	инициалы, фамилия
-------------------------------	-------------------

М.П.  
: 810490158440644165935972892464908511266

: 23.03.2021 23.06.2022



## Выписка из Единого государственного реестра недвижимости об объекте недвижимости

## Описание местоположения земельного участка

Земельный участок			
вид объекта недвижимости			
Лист № 1 раздела 3.2	Всего листов раздела 3.2: 1	Всего разделов: 8	Всего листов выписки: 15
06.02.2022г. № КУВИ-999/2022-110474			
Кадастровый номер:		14:36:108012:669	

Сведения о характерных точках границы земельного участка				
Система координат 14.У.081				
Номер точки	Координаты, м		Описание закрепления на местности	Средняя квадратичная погрешность определения координат характерных точек границ земельного участка, м
	X	Y		
1	2	3	4	5
1	75051.5	33953.25	-	0.1
2	75034.33	33993.31	-	0.1
3	75006.5	34058.25	-	0.1
4	75025	33985	-	0.1
5	74980.1	33945	-	0.1
6	74981	33937	-	0.1
7	74951.53	33921.89	-	0.1
8	74994.63	33902.99	-	0.1
9	74989.88	33892.38	-	0.1
10	74990.21	33892.24	-	0.1
11	75037.02	33920.11	-	0.1
12	75059.91	33934.29	-	0.1
1	75051.5	33953.25	-	0.1
1	75040.57	33972.89	-	0.1
2	75040.43	33974.46	-	0.1
3	75042.22	33974.51	-	0.1
4	75042.33	33972.92	-	0.1
1	75040.57	33972.89	-	0.1

полное наименование должности		инициалы, фамилия
-------------------------------	--	-------------------

М.П.  
: 810490158440644165935972892464908511266

: 23.03.2021 23.06.2022

Выписка из Единого государственного реестра недвижимости об объекте недвижимости  
Сведения о частях земельного участка

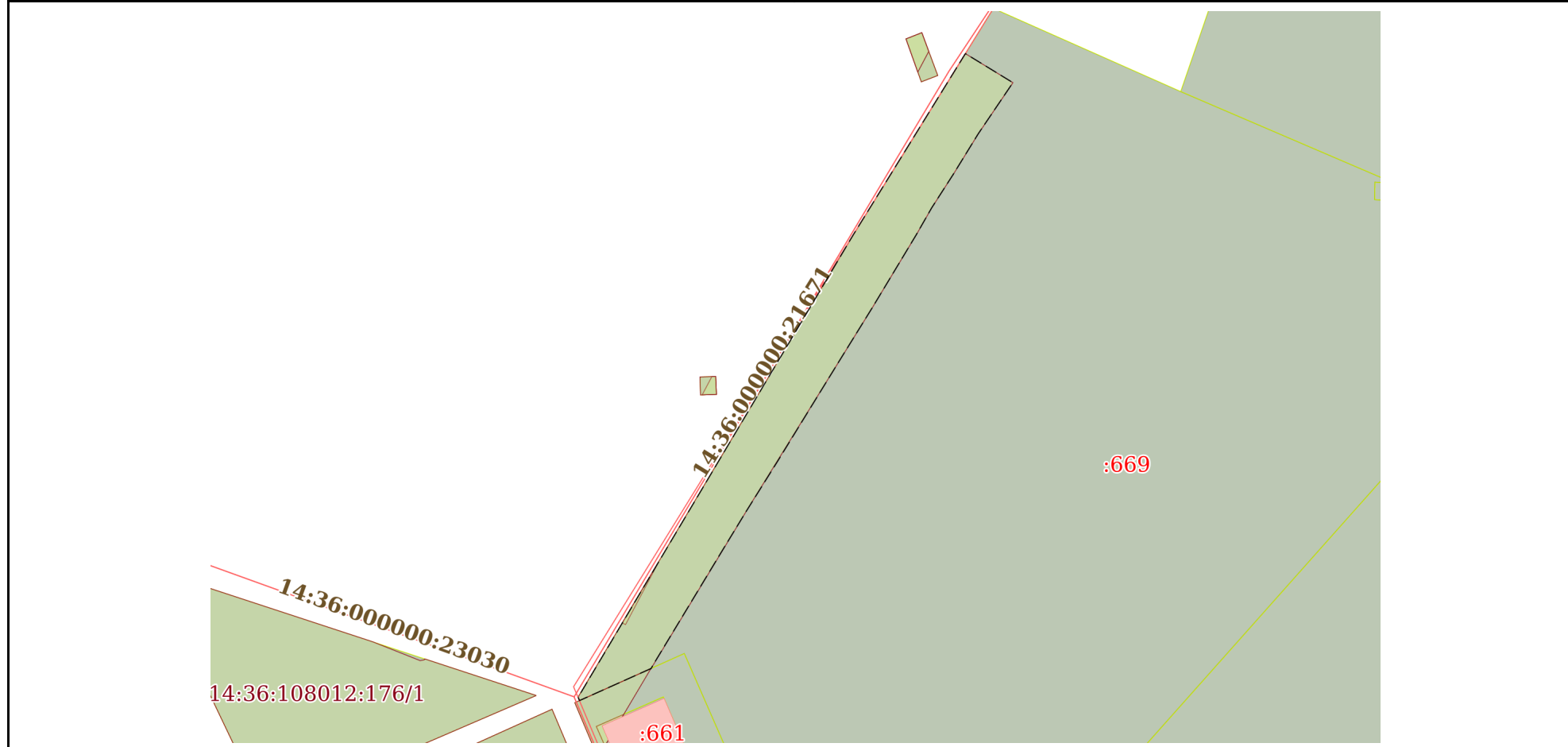
Земельный участок			
вид объекта недвижимости			

Лист № 1 раздела 4	Всего листов раздела 4: 2	Всего разделов: 8	Всего листов выписки: 15
--------------------	---------------------------	-------------------	--------------------------

06.02.2022г. № КУВИ-999/2022-110474

Кадастровый номер: 14:36:108012:669

План (чертеж, схема) части земельного участка | Учетный номер части: 14:36:108012:669/1



Масштаб 1:600 | Условные обозначения:

полное наименование должности		инициалы, фамилия
-------------------------------	--	-------------------

М.П.  
: 810490158440644165935972892464908511266  
:  
: 23.03.2021 23.06.2022

Земельный участок

вид объекта недвижимости

Лист № 2 раздела 4

Всего листов раздела 4: 2

Всего разделов: 8

Всего листов выписки: 15

06.02.2022г. № КУВИ-999/2022-110474

Кадастровый номер:

14:36:108012:669

План (чертеж, схема) части земельного участка

Учетный номер части: 14:36:108012:669/2



Масштаб 1:60

Условные обозначения:

полное наименование должности

инициалы, фамилия

М.П.  
: 810490158440644165935972892464908511266

: 23.03.2021 23.06.2022

Выписка из Единого государственного реестра недвижимости об объекте недвижимости  
Сведения о частях земельного участка

Земельный участок			
вид объекта недвижимости			

Лист № 1 раздела 4.1	Всего листов раздела 4.1: 2	Всего разделов: 8	Всего листов выписки: 15
----------------------	-----------------------------	-------------------	--------------------------

06.02.2022г. № КУВИ-999/2022-110474

Кадастровый номер: 14:36:108012:669

Учетный номер части	Площадь, м2	Содержание ограничения в использовании или ограничения права на объект недвижимости или обременения объекта недвижимости
1	2	3
14:36:108012:669/1	380	14:36-6.730
14:36:108012:669/2	1	вид ограничения (обременения): ограничения прав на земельный участок, предусмотренные статьями 56, 56.1 Земельного кодекса Российской Федерации; Срок действия: с 2021-09-28; реквизиты документа-основания: заявление от 21.09.2021 № МФС-0321/2021-138388-1; документ, содержащий сведения о границах, зонах, территориях, в том числе текстовое и графическое описание местоположения их границ с перечнем координат характерных точек, подготовленный в форме электронного документа от 28.09.2021; постановление "О порядке установления охранных зон объектов электросетевого хозяйства и особых условий использования земельных участков, расположенных в границах таких зон" от 24.02.2009 № 160 выдан: Правительства РФ; Содержание ограничения (обременения): Объект землеустройства ВЛ-0,4 КВ ТП В/Ч 97718-Ф.ВОИНСКАЯ , 2/4, расположенный по адресу: Республика Саха (Якутия), г. Якутск. Отнесен к зонам с особыми условиями использования территорий – охранным зонам объектов электросетевого хозяйства. Режим использования установлен пунктами 8, 9, 10, 11 правил установления охранных зон объектов электросетевого хозяйства и особых условий использования земельных участков, расположенных в границах таких зон. Утверждены постановлением Правительства Российской Федерации от 24 февраля 2009 г. № 160; Реестровый номер границы: 14:36-6.1690; Вид объекта реестра границ: Зона с особыми условиями использования территории; Вид зоны по документу: Охранная зона воздушных линий ВЛ-0,4 КВ ТП В/Ч 97718-Ф.ВОИНСКАЯ , 2/4; Тип зоны: Охранная зона инженерных коммуникаций
	Весь	вид ограничения (обременения): ограничения прав на земельный участок, предусмотренные статьями 56, 56.1 Земельного кодекса Российской Федерации; Срок действия: с 2021-07-20; реквизиты документа-основания: письмо от 09.12.2020 № Исх-49552/04; документ, содержащий сведения о границах, зонах, территориях, в том числе текстовое и графическое описание местоположения их границ с перечнем координат характерных точек, подготовленный в форме электронного документа от 22.01.2021; приказ "Об установлении приаэродромной территории аэродрома Якутск" от 24.04.2020 № 432-П; Содержание ограничения (обременения): Ограничения использования земельных участков, входящих в шестую подзону: в границах шестой подзоны устанавливаются ограничения использования объектов недвижимости и осуществления деятельности: запрещается размещать объекты, способствующие привлечению и массовому скоплению птиц; Реестровый номер границы: 14:36-6.1630; Вид объекта реестра границ: Зона с особыми условиями использования территории; Вид зоны по документу: Установление приаэродромной территории аэродрома "Якутск" с выделением шестой подзоны; Тип зоны: Охранная зона транспорта
	Весь	вид ограничения (обременения): ограничения прав на земельный участок, предусмотренные статьями 56, 56.1 Земельного кодекса Российской Федерации; Срок действия: с 2021-07-20; реквизиты документа-основания: письмо от 09.12.2020 № Исх-49552/04; документ, содержащий сведения о границах, зонах, территориях, в том числе текстовое и графическое описание местоположения их границ с перечнем координат характерных точек, подготовленный в форме электронного документа от 22.01.2021; приказ "Об установлении приаэродромной территории аэродрома Якутск" от 24.04.2020 № 432-П; Содержание ограничения (обременения): Ограничения использования земельных участков, входящих в третью подзону: в границах третьей подзоны запрещается размещать объекты, высота которых превышает ограничения, установленные

полное наименование должности

инициалы, фамилия

М.П.  
: 810490158440644165935972892464908511266

: 23.03.2021 23.06.2022

Земельный участок			
вид объекта недвижимости			
Лист № 2 раздела 4.1	Всего листов раздела 4.1: 2	Всего разделов: 8	Всего листов выписки: 15
06.02.2022г. № КУВИ-999/2022-110474			
Кадастровый номер:		14:36:108012:669	
		уполномоченным Правительством Российской Федерации федеральным органом исполнительной власти (далее - уполномоченный федеральный орган) при установлении соответствующей приаэродромной территории; Реестровый номер границы: 14:36-6.1640; Вид объекта реестра границ: Зона с особыми условиями использования территории; Вид зоны по документу: Установление приаэродромной территории аэродрома "Якутск" с выделением третьей подзоны; Тип зоны: Охранная зона транспорта	
	Весь	вид ограничения (обременения): ограничения прав на земельный участок, предусмотренные статьями 56, 56.1 Земельного кодекса Российской Федерации; Срок действия: с 2021-07-20; реквизиты документа-основания: письмо от 09.12.2020 № Иسخ-49552/04; документ, содержащий сведения о границах, зонах, территориях, в том числе текстовое и графическое описание местоположения их границ с перечнем координат характерных точек, подготовленный в форме электронного документа от 22.01.2021; приказ "Об установлении приаэродромной территории аэродрома Якутск" от 24.04.2020 № 432-П; Содержание ограничения (обременения): В соответствии с п.2 правил выделенных на приаэродромной территории подзон утвержденных Постановлением Правительства РФ от 02.12.2017 г. N 1460 "Об утверждении Правил установления приаэродромной территории, Правил выделенных на приаэродромной территории подзон и Правил разрешения разногласий, возникающих между высшими исполнительными органами государственной власти субъектов Российской Федерации и уполномоченными Правительством Российской Федерации федеральными органами исполнительной власти при согласовании проекта решения об установлении приаэродромной территории" в границах приаэродромной территории выделяются подзоны в которых устанавливаются ограничения использования объектов недвижимости и осуществления деятельности.; Реестровый номер границы: 14:36-6.1626; Вид объекта реестра границ: Зона с особыми условиями использования территории; Вид зоны по документу: Приаэродромная территория аэродрома Якутск; Тип зоны: Охранная зона транспорта	
	Весь	вид ограничения (обременения): ограничения прав на земельный участок, предусмотренные статьями 56, 56.1 Земельного кодекса Российской Федерации; Срок действия: с 2021-07-20; реквизиты документа-основания: карта (план) объекта землеустройства от 30.09.2016 № б/н выдан: ООО "Землеустройство"; Содержание ограничения (обременения): Объект землеустройства "ВЛ-10 кВ КТП "Ильинка" до КЛ-10 кВ на ТП "1Д", расположенный по адресу: Республика Саха (Якутия), г. Якутск. Отнесен к зонам с особыми условиями использования территорий – охранным зонам объектов электросетевого хозяйства. Режим использования установлен пунктами 8, 9, 10, 13, 14, 15 правил установления охранных зон объектов электросетевого хозяйства и особых условий использования земельных участков, расположенных в границах таких зон. Утверждены постановлением Правительства Российской Федерации от 24 февраля 2009 г. № 160; Реестровый номер границы: 14:36-6.730; Вид объекта реестра границ: Зона с особыми условиями использования территории; Вид зоны по документу: Охранная зона ВЛ-10 кВ КТП "Ильинка" до КЛ-10 кВ на ТП "1Д"; Тип зоны: Охранная зона инженерных коммуникаций; Номер: 2	

полное наименование должности		инициалы, фамилия
-------------------------------	--	-------------------

М.П.  
: 81049015844064465935972892464908511266

: 23.03.2021 23.06.2022

Выписка из Единого государственного реестра недвижимости об объекте недвижимости  
Сведения о частях земельного участка

Земельный участок			
вид объекта недвижимости			
Лист № 1 раздела 4.2	Всего листов раздела 4.2: 2	Всего разделов: 8	Всего листов выписки: 15
06.02.2022г. № КУВИ-999/2022-110474			
Кадастровый номер:		14:36:108012:669	

Сведения о характерных точках границы части (частей) земельного участка				
Учетный номер части: 14:36:108012:669/1				
Система координат				
Номер точки	Координаты, м		Описание закрепления на местности	Средняя квадратичная погрешность определения координат характерных точек границ земельного участка, м
	X	Y		
1	2	3	4	5
1	74993.12	33899.62	-	-
2	74989.88	33892.38	-	-
3	74990.21	33892.24	-	-
4	75037.02	33920.11	-	-
5	75055.33	33931.45	-	-
6	75052.39	33936.26	-	-
7	75047.2	33932.74	-	-
8	75043.16	33930.25	-	-
9	75039.73	33928.04	-	-
10	75037.01	33926.48	-	-
11	75029.7	33922.07	-	-
12	75024.67	33918.95	-	-
13	75020.32	33916.27	-	-
14	75014.03	33912.4	-	-
15	75008.96	33909.22	-	-
16	75004.98	33906.79	-	-
17	74994.05	33900.17	-	-
1	74993.12	33899.62	-	-

полное наименование должности		инициалы, фамилия
-------------------------------	--	-------------------

М.П.  
: 810490158440644165935972892464908511266

: 23.03.2021 23.06.2022

Земельный участок				
вид объекта недвижимости				
Лист № 2 раздела 4.2	Всего листов раздела 4.2: 2		Всего разделов: 8	Всего листов выписки: 15
06.02.2022г. № КУВИ-999/2022-110474				
Кадастровый номер:			14:36:108012:669	
Сведения о характерных точках границы части (частей) земельного участка				
Учетный номер части: 14:36:108012:669/2				
Система координат				
Номер точки	Координаты, м		Описание закрепления на местности	Средняя квадратичная погрешность определения координат характерных точек границ земельного участка, м
	X	Y		
1	2	3	4	5
1	74997.74	33896.72	-	-
2	75003.9	33900.39	-	-
3	74997.57	33897.04	-	-
1	74997.74	33896.72	-	-

полное наименование должности		инициалы, фамилия
-------------------------------	--	-------------------

М.П.  
: 810490158440644165935972892464908511266

: 23.03.2021 23.06.2022